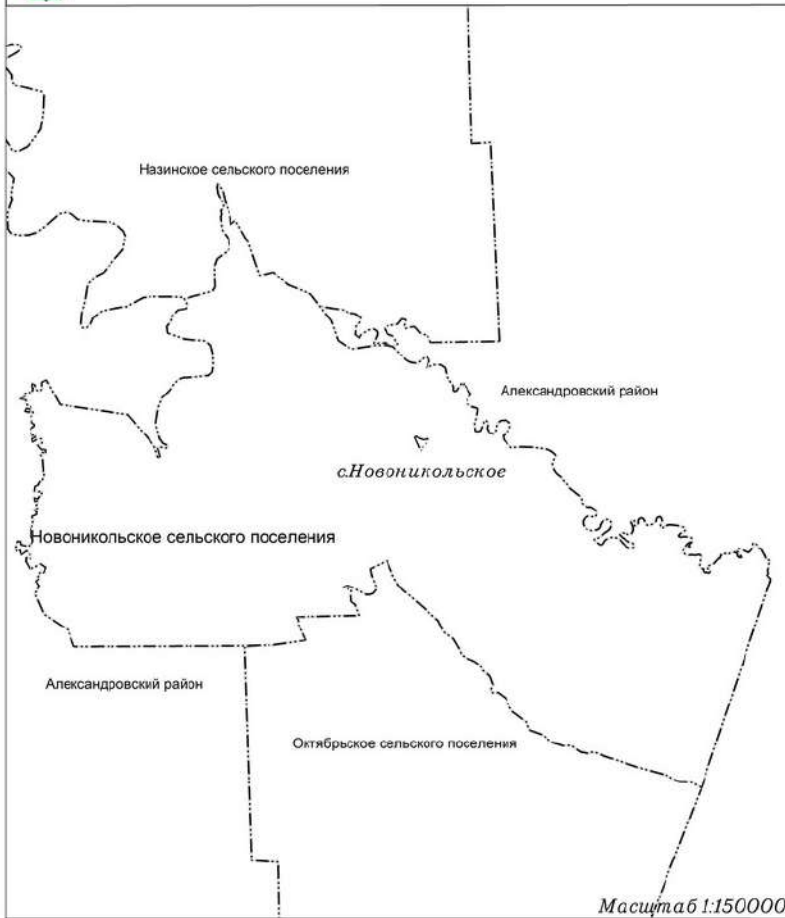





Генеральный план муниципального образования "Новоникольское сельское поселение" Александровского района Томской области
Карта границ населенного пункта входящих в состав поселения



Масштаб 1:150000



Масштаб 1:4000

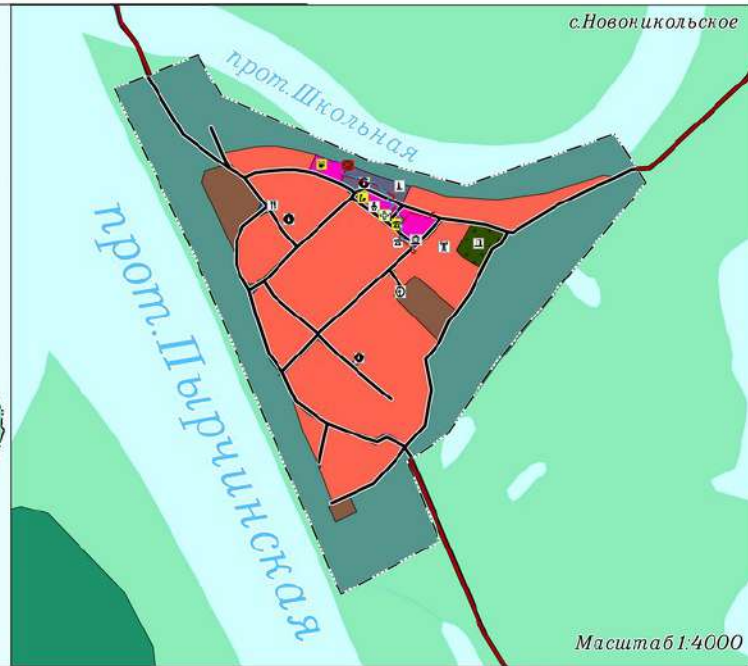
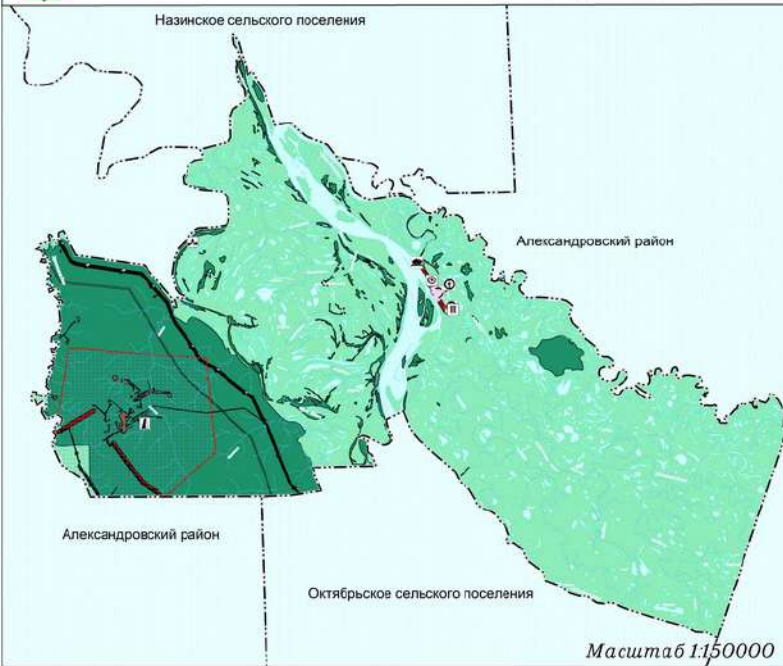
Условные обозначения:

- Граница сельского поселения
- · - · - Граница населенного пункта

		Александровский район, Томская область	
Муниципальное образование "Новоникольское сельское поселение"		Александровский район, Томская область	
Титульный лист		Лист	1
Исполнитель	СибПроект	Дата	2024
Составитель	СибПроект	Дата	2024
Проверил	СибПроект	Дата	2024
Утвердил	СибПроект	Дата	2024
Муниципальное образование "Новоникольское сельское поселение"		1000 СибПроект	
Александровский район, Томская область		10.08.2024	
Муниципальное образование "Новоникольское сельское поселение"		10.08.2024	



Генеральный план муниципального образования "Новоиколюское сельское поселение" Александровского района Томской области
Карта планируемого размещения объектов местного значения



Условные обозначения:

- Граница сельского поселения
- Граница населенного пункта
- Существующие объекты местного значения**
- Автомобильные дороги**
- Автомобильные дороги местного значения
- Улично-дорожная сеть**
- Улицы и дороги местного значения
- Магистральные трубопроводы**
- Магистральный нефтепровод
- Магистральный газопровод
- Магистральные трубопроводы**
- Месторождение нефти и газа
- Месторождение торфа и древесины
- Лицензионные участки недр
- Объекты водного транспорта**
- Причал

- Объекты воздушного транспорта**
- Пассажирская площадка
- Объекты культурного наследия**
- Памятник
- Места погребения**
- Кладбище
- Объекты водоснабжения**
- Водоизбор
- Объекты теплоснабжения**
- Источник тепловой энергии

- Прочие объекты обслуживания**
- Административное здание
- Объекты торговли, общественного питания
- Объекты связи**
- Телевизионный ретранслятор
- Электрические подстанции**
- Трансформаторная подстанция (ТП)
- Объекты утилизации**
- Объект замещения отходов

Объекты местного значения планируемые с реконструкцией

- Объекты культуры и искусства**
- Объект культурно-досугового (клубного) типа
- Объекты образования и науки**
- Образовательная организация
- Прочие объекты обслуживания**
- Административное здание
- Объекты здравоохранения**
- Лечебно-профилактическая медицинская организация, оказывающая медицинскую помощь в амбулаторных условиях и (или) в условиях дневного стационара
- Объекты местного значения планируемые к размещению**
- Объекты водоснабжения**
- Водородные очистные сооружения
- Объекты регионального значения планируемые к размещению**
- Магистральный газопровод (планируемый)
- Объекты местного значения планируемые к размещению**
- Сети теплоснабжения**
- Теплотрасса магистральная
- Сети водоснабжения**
- Водопровод

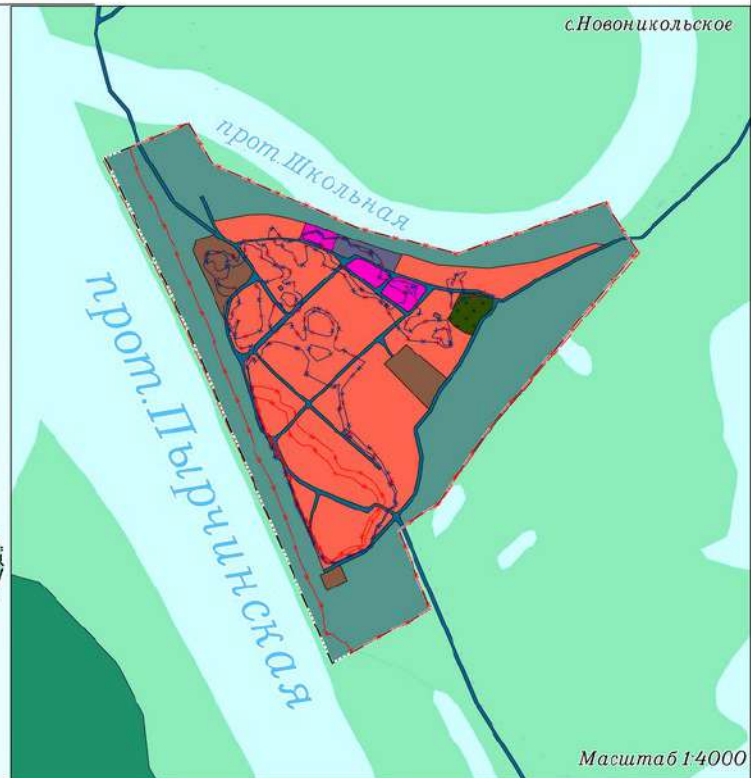
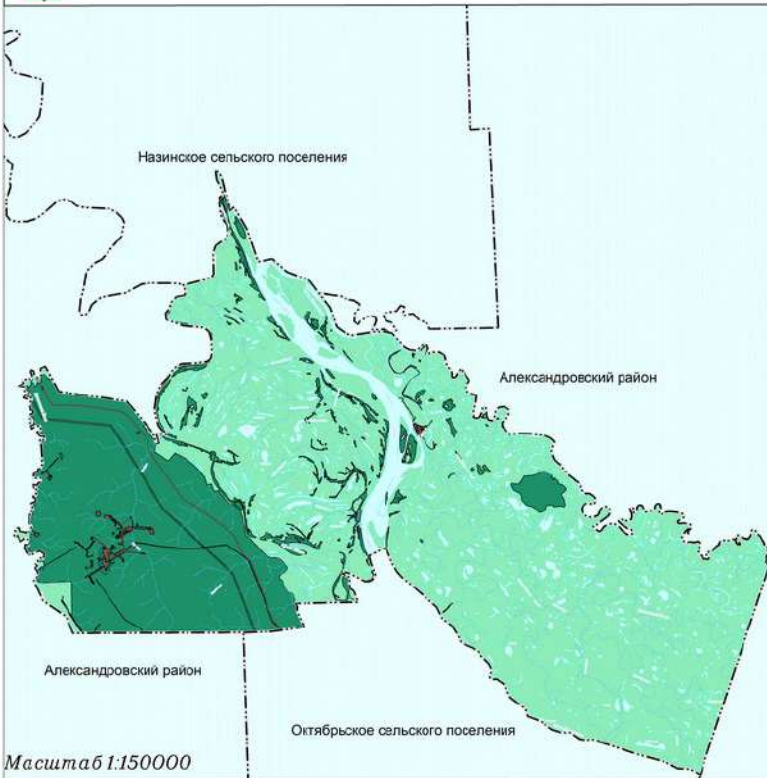
Функциональные зоны

- Жилая зона
- Общественно-деловая зона
- Производственная зона
- Зона инженерной инфраструктуры
- Зона транспортной инфраструктуры
- Зона рекреационного назначения
- Зона лесов
- Зона кладбищ
- Зона складирования и захоронения отходов
- Иная зона
- Зона автострой

Содержание		№	Дата
1	Лист 1	1	2011
2	Лист 2	2	2011
3	Лист 3	3	2011
4	Лист 4	4	2011
5	Лист 5	5	2011



Генеральный план муниципального образования "Новоиколюское сельское поселение" Александровского района Томской области
Карта функциональных зон совмещенная со схемой зон с особыми условиями использования территории



Условные обозначения:

- Граница сельского поселения
 - Граница населенного пункта
- Зона с особыми условиями использования территории:**
- Санитарнозащитная зона предприятий, сооружений и иных объектов
 - Первый пояс зоны санитарной охраны источника водоснабжения
 - Третий пояс зоны санитарной охраны источника водоснабжения
 - Охранная зона объектов электросетевого хозяйства
 - Зона затопления
 - Зона подтопления

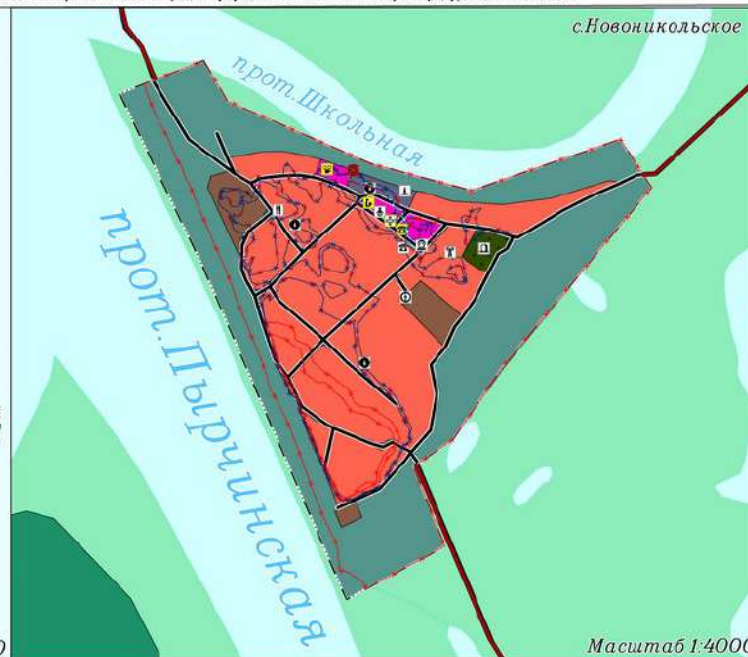
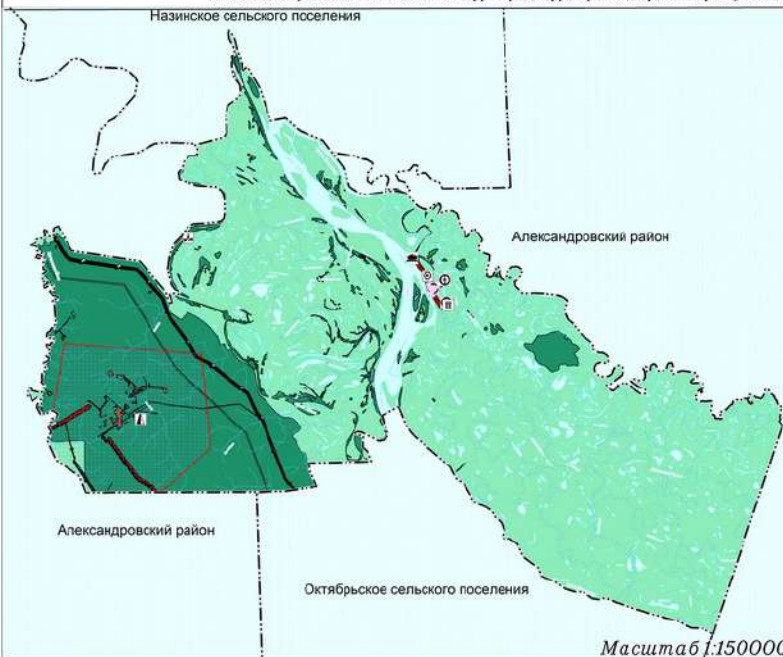
Функциональные зоны

- Жилая зона
- Общественно-деловая зона
- Производственная зона
- Зона инженерной инфраструктуры
- Зона транспортной инфраструктуры
- Зона рекреационного назначения
- Зона лесов
- Зона кладбищ
- Зона складирования и захоронения отходов
- Иная зона
- Зона автотрасс

Муниципальное образование "Новоиколюское сельское поселение"		Муниципальное образование "Новоиколюское сельское поселение"	
Муниципальное образование "Новоиколюское сельское поселение"		Муниципальное образование "Новоиколюское сельское поселение"	
Муниципальное образование "Новоиколюское сельское поселение"		Муниципальное образование "Новоиколюское сельское поселение"	
Муниципальное образование "Новоиколюское сельское поселение"		Муниципальное образование "Новоиколюское сельское поселение"	
Инициатор	Муниципальное образование "Новоиколюское сельское поселение"	Содержательная часть	Муниципальное образование "Новоиколюское сельское поселение"
Исполнитель	Муниципальное образование "Новоиколюское сельское поселение"	Дата утверждения	Муниципальное образование "Новоиколюское сельское поселение"
Составитель	Муниципальное образование "Новоиколюское сельское поселение"	Дата утверждения	Муниципальное образование "Новоиколюское сельское поселение"
Проверил	Муниципальное образование "Новоиколюское сельское поселение"	Дата утверждения	Муниципальное образование "Новоиколюское сельское поселение"
Утвердил	Муниципальное образование "Новоиколюское сельское поселение"	Дата утверждения	Муниципальное образование "Новоиколюское сельское поселение"



Генеральный план муниципального образования "Новоникольское сельское поселение" Александровского района Томской области
Карта границ сельского поселения, границ существующих населенных пунктов, входящих в состав поселения, местоположение существующих и строящихся объектов местного значения, особо охраняемых природных территорий федерального, регионального местного значения, территории объектов культурного наследия, территории исторических поселений, зон с особыми условиями использования территорий, территории подверженные риску возникновения чрезвычайных ситуаций природного и техногенного характера, функциональных зон



<p>Условные обозначения:</p> <ul style="list-style-type: none"> Граница сельского поселения Граница населенного пункта <p>Зона с особыми условиями использования территории:</p> <ul style="list-style-type: none"> Санитарно-защитная зона предприятий, сооружений и иных объектов Первый пояс зоны санитарной охраны источника водоснабжения Третий пояс зоны санитарной охраны источника водоснабжения Охранная зона объектов электросетевого хозяйства Зона затопления Зона подтопления Граница территории объекта культурного наследия <p>Существующие объекты местного значения</p> <p>Автомобильные дороги</p> <ul style="list-style-type: none"> Автомобильные дороги местного значения <p>Улично-дорожная сеть</p> <ul style="list-style-type: none"> Улицы и дороги местного значения 	<p>Магистральные трубопроводы</p> <ul style="list-style-type: none"> Магистральный нефтепровод Магистральный газопровод <p>Магистральные трубопроводы</p> <ul style="list-style-type: none"> Месторождения нефти и газа Месторождения торфа и сапропеля Лицензионные участки недр <p>Объекты водного транспорта</p> <ul style="list-style-type: none"> Причал 	<p>Объекты воздушного транспорта</p> <ul style="list-style-type: none"> Посадочная площадка <p>Объекты культурного наследия</p> <ul style="list-style-type: none"> Памятник Места погребения Кладбища <p>Объекты водоснабжения</p> <ul style="list-style-type: none"> Водозабор <p>Объекты теплоснабжения</p> <ul style="list-style-type: none"> Источник тепловой энергии 	<p>Объекты торговли, общественного питания</p> <ul style="list-style-type: none"> Объекты торговли, общественного питания <p>Объекты связи</p> <ul style="list-style-type: none"> Телевизионный ретранслятор <p>Электрические подстанции</p> <ul style="list-style-type: none"> Трансформаторная подстанция (ТП) <p>Объекты утилизации</p> <ul style="list-style-type: none"> Объект размещения отходов 	<p>Объекты местного значения планируемые к реконструкции</p> <p>Объекты культуры и искусства</p> <ul style="list-style-type: none"> Объект культурно-досугового (клубного) типа <p>Объекты образования и науки</p> <ul style="list-style-type: none"> Общественно-образовательная организация <p>Прочие объекты обслуживания</p> <ul style="list-style-type: none"> Административное здание <p>Объекты здравоохранения</p> <ul style="list-style-type: none"> Лечебно-профилактическая медицинская организация, оказывающая медицинскую помощь в амбулаторных условиях и (или) в условиях дневного стационара <p>Объекты регионального значения планируемые к размещению</p> <ul style="list-style-type: none"> Магистральный газопровод (планируемый) <p>Объекты местного значения планируемые к размещению</p> <p>Сети теплоснабжения</p> <ul style="list-style-type: none"> Теплопровод магистральный <p>Сети водоснабжения</p> <ul style="list-style-type: none"> Водопровод 	<p>Функциональные зоны</p> <ul style="list-style-type: none"> Жилая зона Общественно-деловая зона Производственная зона Зона инженерной инфраструктуры Зона транспортной инфраструктуры Зона рекреационного назначения Зона лесов Зона кладбищ Зона складирования и захоронения отходов Иная зона Зона автатор
---	--	--	---	--	--

Государственный кадастровый учет объектов недвижимости Единый государственный реестр недвижимости Единый государственный реестр недвижимости Единый государственный реестр недвижимости	
№ документа Дата документа Вид документа Вид документа	№ документа Дата документа Вид документа Вид документа